

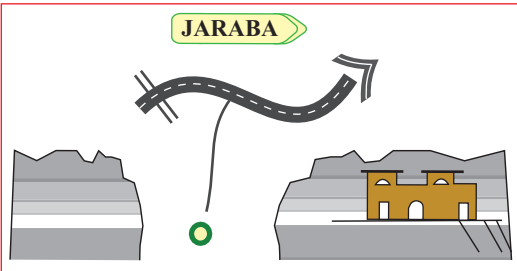
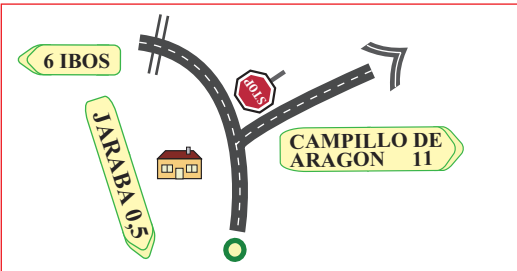

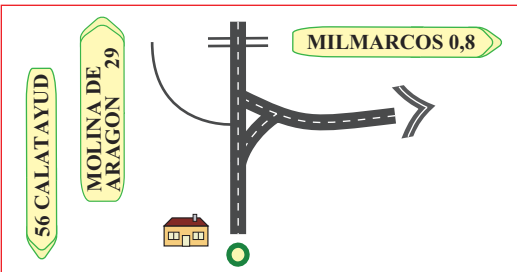
VARIANTE DU RIO SECO - V1

Ref.312 Page 178

Le départ de la piste qui remonte du canyon vers le plateau comporte un passage étroit. (visible depuis le canyon).

C'est la seule difficulté du parcours.

SUV, gros gabarits... suivre la variante ci dessous.

Retour vers Jaraba.		V1-01 - 0 - - 0 -
GPS: 41°10,550'N / 1°53,553'W Cap: Alt: 769 m		
		V1-02 3,06 3,06
GPS: 41°11,580'N / 1°52,620'W Cap: Alt: 751 m		
		V1-03 12,50 15,56
GPS: 41°07,378'N / 1°50,280'W Cap: Alt:		
		V1-04 6,35 21,91
GPS: 41°04,769'N / 1°52,138'W Cap: Alt:		

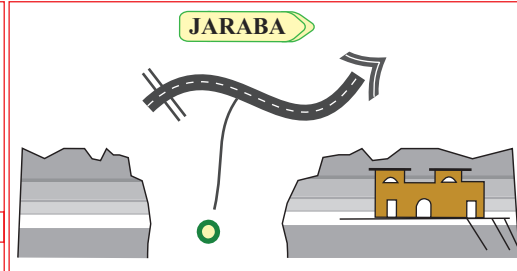
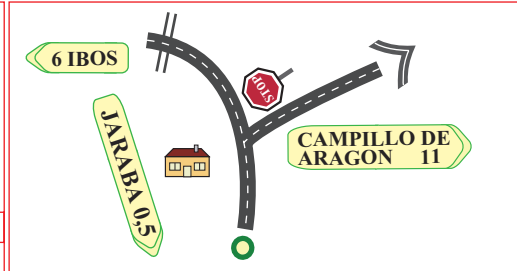

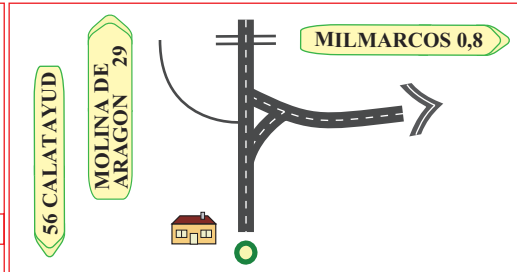
VARIANTE DU RIO SECO - V1

Ref.312 Page 178

Le départ de la piste qui remonte du canyon vers le plateau comporte un passage étroit. (visible depuis le canyon).

C'est la seule difficulté du parcours.

SUV, gros gabarits... suivre la variante ci dessous.

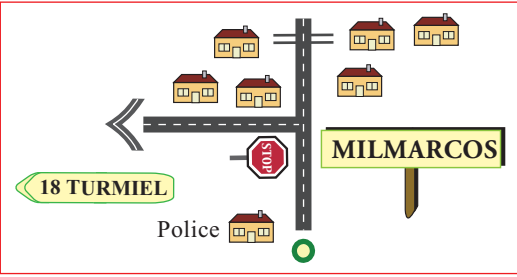
Retour vers Jaraba.		V1-01 - 0 - - 0 -
GPS: 41°10,550'N / 1°53,553'W Cap: Alt: 769 m		
		V1-02 3,06 3,06
GPS: 41°11,580'N / 1°52,620'W Cap: Alt: 751 m		
		V1-03 12,50 15,56
GPS: 41°07,378'N / 1°50,280'W Cap: Alt:		
		V1-04 6,35 21,91
GPS: 41°04,769'N / 1°52,138'W Cap: Alt:		

Informations

Vous êtes à la référence inversée 325.

GPS: 41°05,030'N / 1°52,413'W
Cap: Alt:1065 m

La Vuelta Iberica / RB 28



V1-05
0,62
- 0 -
22,53
- 0 -

FIN VARIANTE

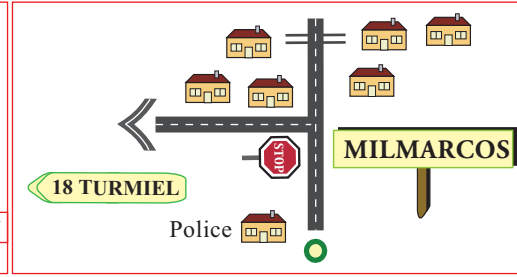
Jonction avec le road book page 181, réf. 326

Informations

Vous êtes à la référence inversée 325.

GPS: 41°05,030'N / 1°52,413'W
Cap: Alt:1065 m

La Vuelta Iberica / RB 28



V1-05
0,62
- 0 -
22,53
- 0 -

FIN VARIANTE

Jonction avec le road book page 181, réf. 326